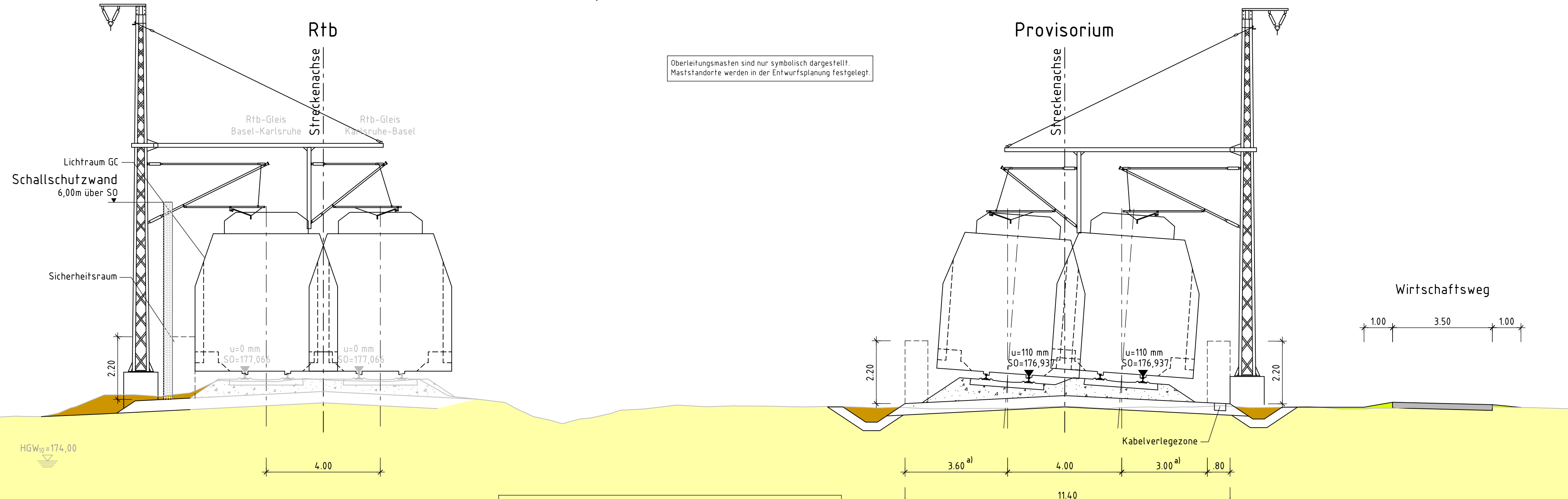


QUERSCHNITT Rtb-km 182,700 M 1:100



Oberleitungsmasten sind nur symbolisch dargestellt.
Maststandorte werden in der Entwurfsplanung festgelegt.

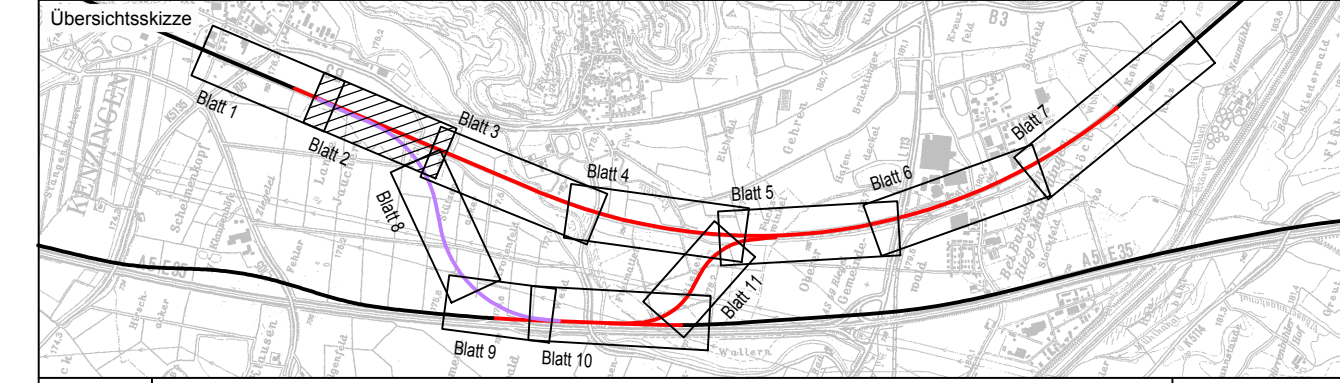
Das Vorhandensein und die Stärke der Schutzschichten wird im Rahmen der nächsten Leistungsphasen entsprechend RiL 836.3001 überprüft.

Zum Zeitpunkt der Planung lagen keine Vermessungsdaten vor!

a) = Regelmaße bei Gleisüberhöhung u=105 bis 160 mm

Legende:

- Damm bzw. Auftrag
- Bestand
- Einschnitt bzw. Abtrag



Index	Änderungen bzw. Ergänzungen	Planungsstand
-------	-----------------------------	---------------

Frühe Öffentlichkeitsbeteiligung

Vorhabenträger: DB Netz AG Zentrale Theodor-Heuss-Allee 7 60486 Frankfurt am Main	Vertreter des Vorhabenträgers: DB NETZE DB Netz AG Großprojekt Karlsruhe - Basel Schwarzwaldstraße 82 76137 Karlsruhe	Planzeichen intern: Auftrags-Nr.: <table border="1"> <thead> <tr> <th></th> <th>Datum</th> <th>Name</th> </tr> </thead> <tbody> <tr> <td>gez.</td> <td>08.19</td> <td>Ap/Kor</td> </tr> <tr> <td>bearb.</td> <td>08.19</td> <td>Kum</td> </tr> <tr> <td>gepr.</td> <td>08.19</td> <td>Kam</td> </tr> </tbody> </table>		Datum	Name	gez.	08.19	Ap/Kor	bearb.	08.19	Kum	gepr.	08.19	Kam
	Datum	Name												
gez.	08.19	Ap/Kor												
bearb.	08.19	Kum												
gepr.	08.19	Kam												

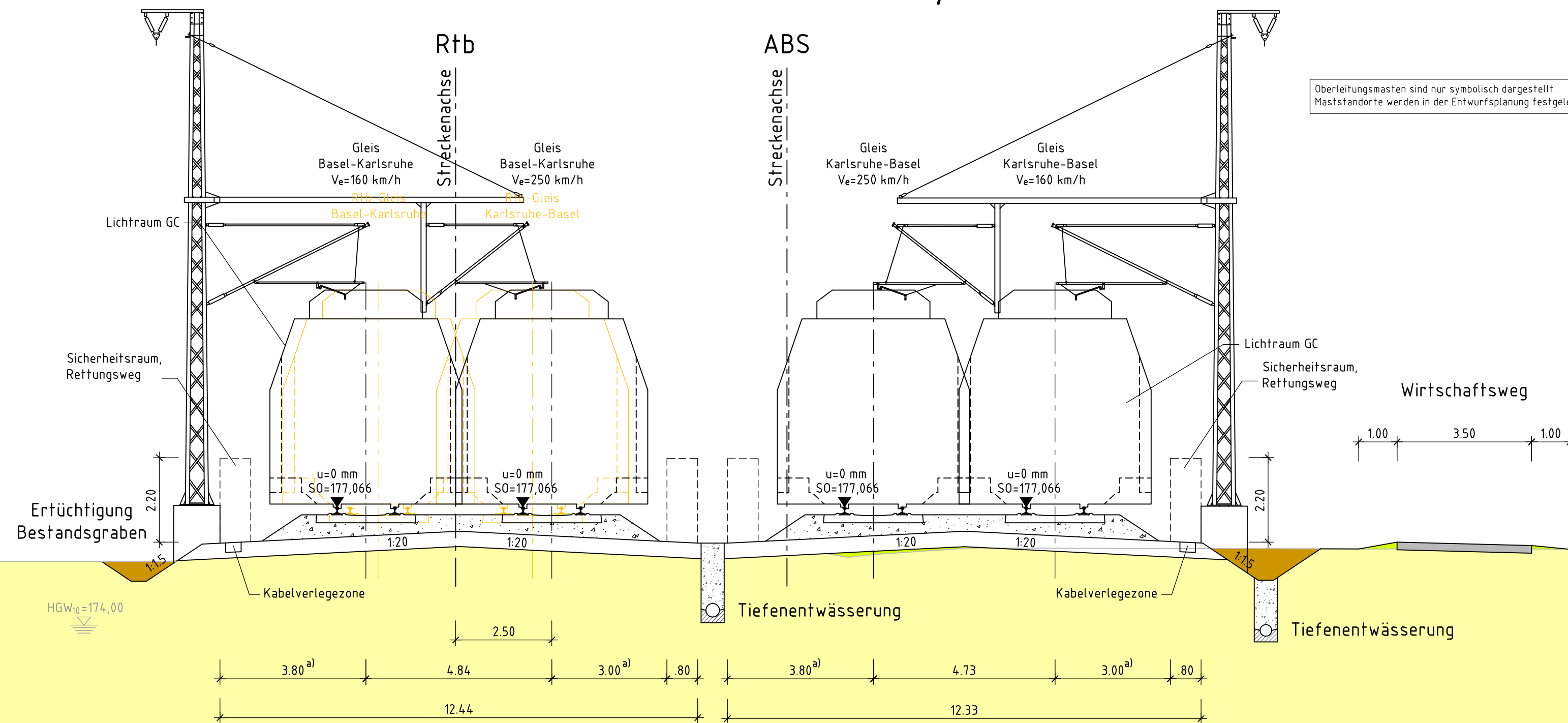
Planverfasser: Ingenieurgemeinschaft Schüler-Plan - Sweco GmbH Schüler-Plan Ingenieurgesellschaft mbH Lindleystraße 11 60314 Frankfurt am Main Telefon 069/968 857-0 Telefax 069/968 857-99	Sweco GmbH Hanauer Landstraße 135-137 60314 Frankfurt am Main Telefon 069/959 21-0 Telefax 069/959 21-437	Höhensystem: DHHN 92 Koordinatensystem: Gauß-Krüger, GK3 Ursprungsplan: Blattgröße: 780 x 297 Maßstab: 1:100
--	---	--

Vorhaben: **Ausbau- und Neubaustrecke Karlsruhe - Basel**
 StA 8 Kenzingen - Müllheim, Strecke 4280
 PfA 8.0 Kenzingen - Malterdingen, km 183,500 - 184,500 (Str. 4280, NBS)
 bzw. km 182,120 - 186,764 (Str. 4000, ABS)

Planart: **Querschnitt**

Planinhalt:
 Rtb-km 182,700 / Provisorium-km 0,440

QUERSCHNITT Rtb-km 182,700 M 1:100



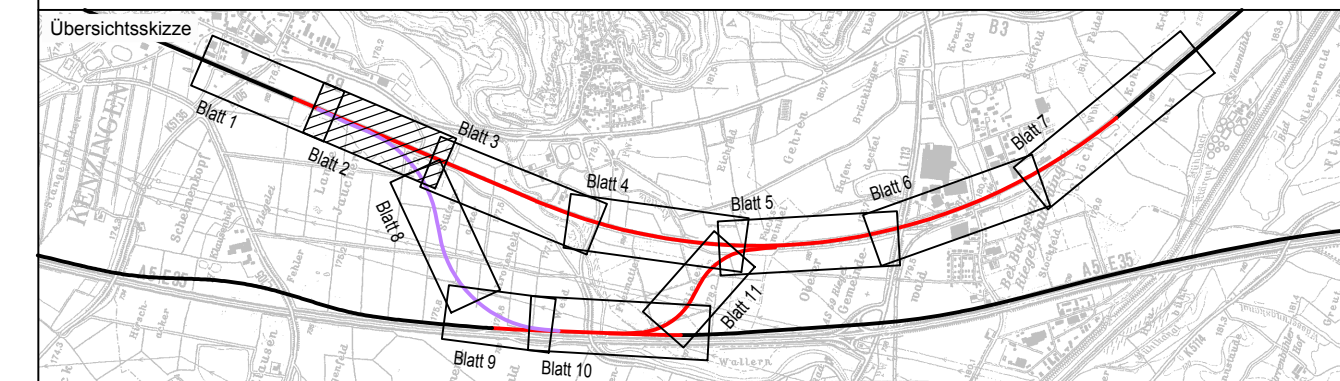
Oberleitungsmasten sind nur symbolisch dargestellt.
Maststandorte werden in der Entwurfsplanung festgelegt.

Legende:

- Damm bzw. Auftrag
- Bestand
- Einschnitt bzw. Abtrag

a) = Regelmaße bei Gleisüberhöhung u=0 bis 20 mm

Zum Zeitpunkt der Planung lagen keine Vermessungsdaten vor!



Index	Änderungen bzw. Ergänzungen	Planungsstand
-------	-----------------------------	---------------

Frühe Öffentlichkeitsbeteiligung

Vorhabenträger: DB Netz AG Zentrale Theodor-Heuss-Allee 7 60486 Frankfurt am Main	Vertreter des Vorhabenträgers: DB NETZE DB Netz AG Großprojekt Karlsruhe - Basel Schwarzwaldstraße 82 76137 Karlsruhe	Planzeichen intern: Auftrags-Nr.: <table border="1"> <thead> <tr> <th></th> <th>Datum</th> <th>Name</th> </tr> </thead> <tbody> <tr> <td>gez.</td> <td>08.19</td> <td>Ap/Kor</td> </tr> <tr> <td>bearb.</td> <td>08.19</td> <td>Kum</td> </tr> <tr> <td>gepr.</td> <td>08.19</td> <td>Kam</td> </tr> </tbody> </table>		Datum	Name	gez.	08.19	Ap/Kor	bearb.	08.19	Kum	gepr.	08.19	Kam
	Datum	Name												
gez.	08.19	Ap/Kor												
bearb.	08.19	Kum												
gepr.	08.19	Kam												

Planverfasser: Ingenieurgemeinschaft Schüler-Plan - Sweco GmbH Schüler-Plan Ingenieurgesellschaft mbH Lindleystraße 11 60314 Frankfurt am Main Telefon 069/968 857-0 Telefax 069/968 857-99	Sweco GmbH Hanauer Landstraße 135-137 60314 Frankfurt am Main Telefon 069/959 21-0 Telefax 069/959 21-437	Höhensystem: DHHN 92 Koordinatensystem: Gauß-Krüger, GK3 Ursprungsplan: Blattgröße: 780 x 297 Maßstab: 1:100
--	---	--

Vorhaben: **Ausbau- und Neubaustrecke Karlsruhe - Basel**
 StA 8 Kenzingen - Müllheim, Strecke 4280
 PfA 8.0 Kenzingen - Malterdingen, km 183,500 - 184,500 (Str. 4280, NBS)
 bzw. km 182,120 - 186,764 (Str. 4000, ABS)

Planart: **Querschnitt**

Planinhalt: **Rtb-km 182,700**