


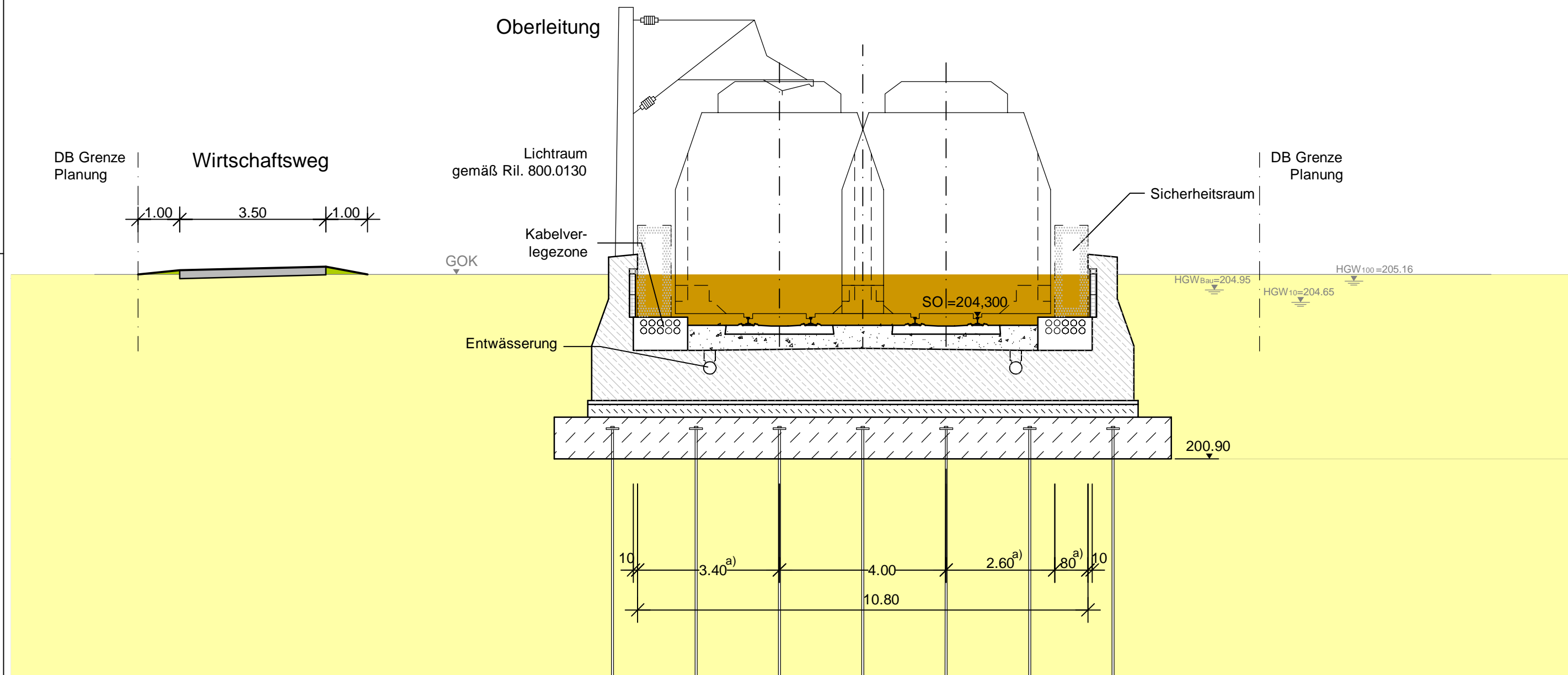


Legende:

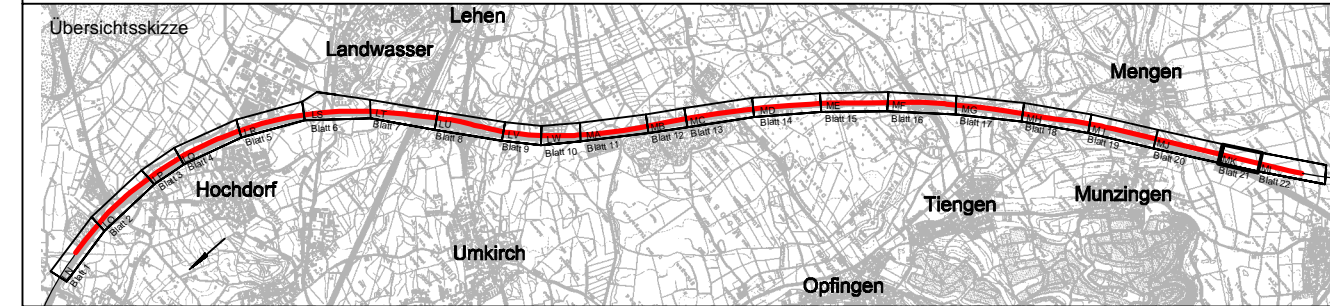
-  Damm bzw. Auftrag
-  Bestand
-  Einschnitt bzw. Abtrag

QUERSCHNITT NBS-km 212,000

Mastbereich —> Regelbereich
 Streckennr. 4280
 Gleis Basel-Karlsruhe Gleis Karlsruhe-Basel



a) = Regelmaße bei Gleisüberhöhung u=0 bis 160 mm



Index	Änderungen bzw. Ergänzungen	Planungsstand
-------	-----------------------------	---------------

Frühe Öffentlichkeitsbeteiligung

Vorhabenträger: DB Netz AG Zentrale Theodor-Heuss-Allee 7 60486 Frankfurt am Main		Vertreter des Vorhabenträgers: DB Netz AG Großprojekt Karlsruhe - Basel Schwarzwaldstraße 82 76137 Karlsruhe		Planzeichen intern: Auftrags-Nr.:	
gez.	05.18	AP			
bearb.	05.18	Kgm			
gepr.	05.18	Kam			
Planverfasser: Ingenieurgesellschaft Schüller-Plan - Sweco GmbH Schüller-Plan Ingenieurgesellschaft mbH Lindleystraße 11 60314 Frankfurt am Main Telefon 069/968 857-0 Telefax 069/968 857-99			Sweco GmbH Hanauer Landstraße 135-137 60314 Frankfurt am Main Telefon 069/959 21-0 Telefax 069/959 21-437		
			Höhenystem: DHHN 92		
			Koordinatensystem: Gauß-Krüger, GK3		
			Ursprungsplan:		
			Blattgröße: 590x297		
			Maßstab: 1:100		

Vorhaben:
Ausbau- und Neubaustrecke Karlsruhe - Basel
 StA 8 Kenzingen - Müllheim, Strecke 4280
 PfA 8.2 Freiburg - Schallstadt, km 195,889 - 212,875

Planart: **Querschnitt**

Planinhalt: **Trog NBS-km 212,000**